




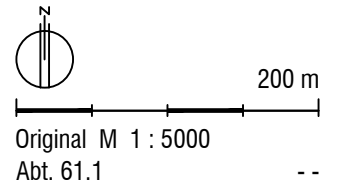


41. ÄNDERUNG DES FLÄCHENNUTZUNGSPLANES ERNST-REUTER-PLATZ

ENTWURF

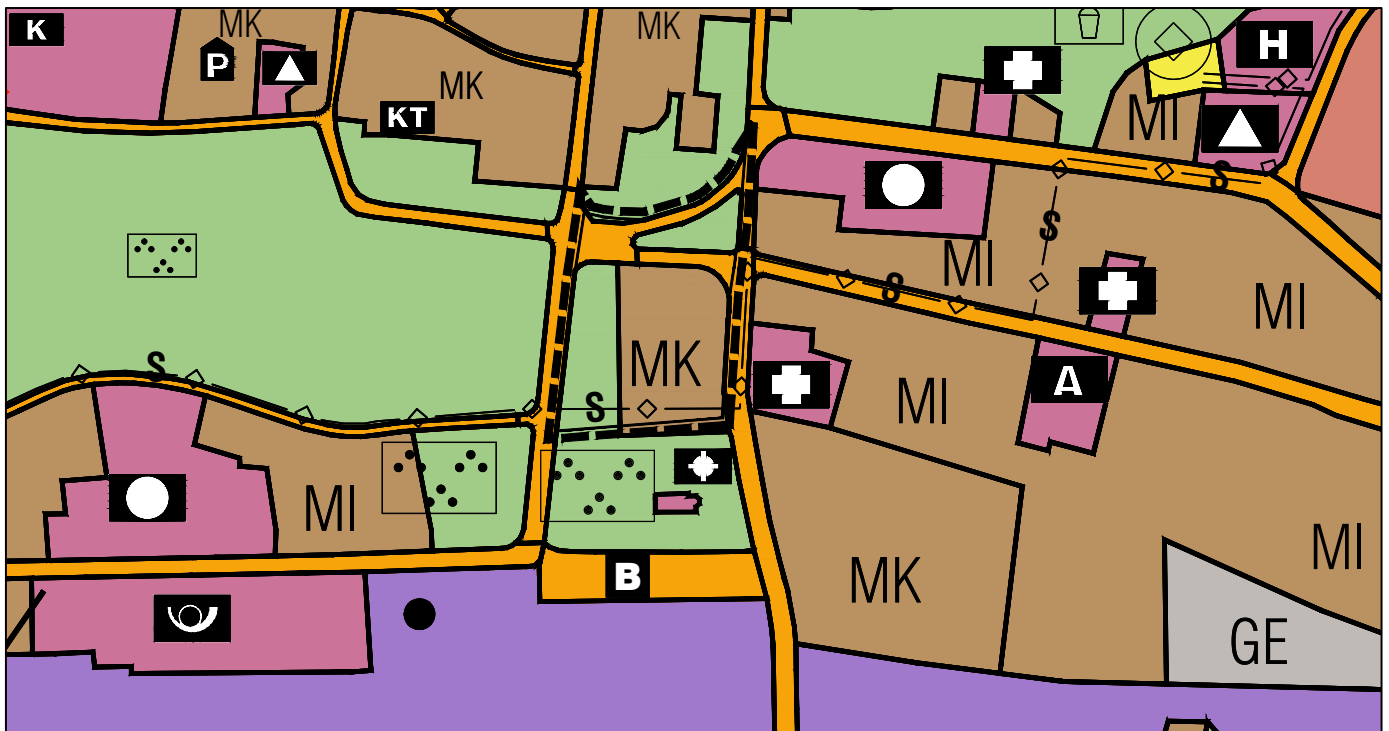
Legende

	Umgriff des Änderungsbereiches		Verkehrsfläche
	Sondergebiet Veranstaltungszentrum		Grünfläche
	Kerngebiet		



ANLAGE 1 zum Beschluss des Ausschusses für Stadtplanung, Verkehr, und Wohnungsfragen am 20. 01. 2015

Stand Kartengrundlage: 2006 - Amt für Stadtentwicklung, Vermessung und Kartographie



RECHTSGÜLTIGER FLÄCHENNUTZUNGSPLAN

